

**Фоторазказ Трасе Елит (от Пършевица – Очин дол – Ушите – Згориград)**  
*Характерни особености*




От Пършевица по дола нагоре



Цвекета



Цвекета колко сакаш



Потенгила




Лилави



Бели




Края на изкачването




Синьо




Розово



Оттука почва спущанъето




по Очиндолската



ПЪТЕКА




Жълто




Гледки преди



Гледки




Ето го и началото на спускането



Още




Май тъмносьо индиго



Мащерка



Бел равнец




Шаренко



Ириси



Ириси 2



В гората надолу




има разни неща под шумата – внимателно!



Тази чешма е вдясно от заслона дето се вее




ТОЗИ БАЙРАК !!!



Гледка от заслона към Очин Дол



Същото



Същото 2



Кобилини скали




От заслона карате към тези дървета



И се вижда това



Магарешки бодил



Гледки ако карате с пулс не повече от 150



От заслона карате към тези дървета 2!!!




...



Мравинци




Част от трасето. Тука следвате пътеката (след малко ще видите и маркировката)




Част от трасето. Тука следвате пътеката (след малко ще видите и маркировката)



Белушки




Преди спускането в Каменната градина




Преди спускането в Каменната градина




Преди спускането в Каменната градина




Контролен пост след голямото спускане от каменната градина




Цветя



Цветя




Тук ще да е поста: Вода, фафли!



Тук ще да е поста: Вода, фафли!



Към Очин дол по бързия път!




Към Очин дол по бързия път!



Към Очин дол по бързия път!



Към Очин дол по бързия път!



Събота – 11:00. Това е за изтрезняване от снощи.




Прогореляк!




Прогореляк2!



В селото няма пост, но има Вода, лапки и нови дървесни видове!



В края на селото завивате надоре вляво и пак вляво. Оглеждате са за маркировка. Наш човек от агитката – ALLEZ, Але!




Отттам - пътят към махала Рекъта



Нерегламентиран, безплатен допинг!




Нерегламентиран, безплатен допинг! 2




Вече набирате височина и виждате откъде сте се спуснали в Очин Дол.



В дясната част е края на бедствието (изкачването).



Гледки




Гледки




Теменужки




Минавайте през локвите ПО СРЕДАТА!



**НЕ ОСТАНА НАГОРЕ!!!**  
Премката Ушите




Това се вижда оттам.



Това се вижда оттам.



Тръгвате надолу И **ВЕДНАГА ПО ДЕСНИЯ ПЪТ КОЙТО ПОДСИЧА** около 500м



Бучавата полена и два полудиви жребеца. Убави са, нали?



Бучавата полена. Още по-убавото от конете е, че около тоя бук ще има ЯДЕНЪЕ И ПИЪНЪЕ! Пост номер „Съживи живота в мен!“



От поста надолу и вдясно!

Следва спускане. Дълго, но техническо. Хобито също го правят. Ако предната гума бяга много, пускайте за предната спирачка за малко да си оправите линията. Когато имате препятствия и стръмен наклон но предната пак бяга – наблягайте леко повече на задната, за да държите посоката.



Преди



След

Това е засега. Ще се видим утре!